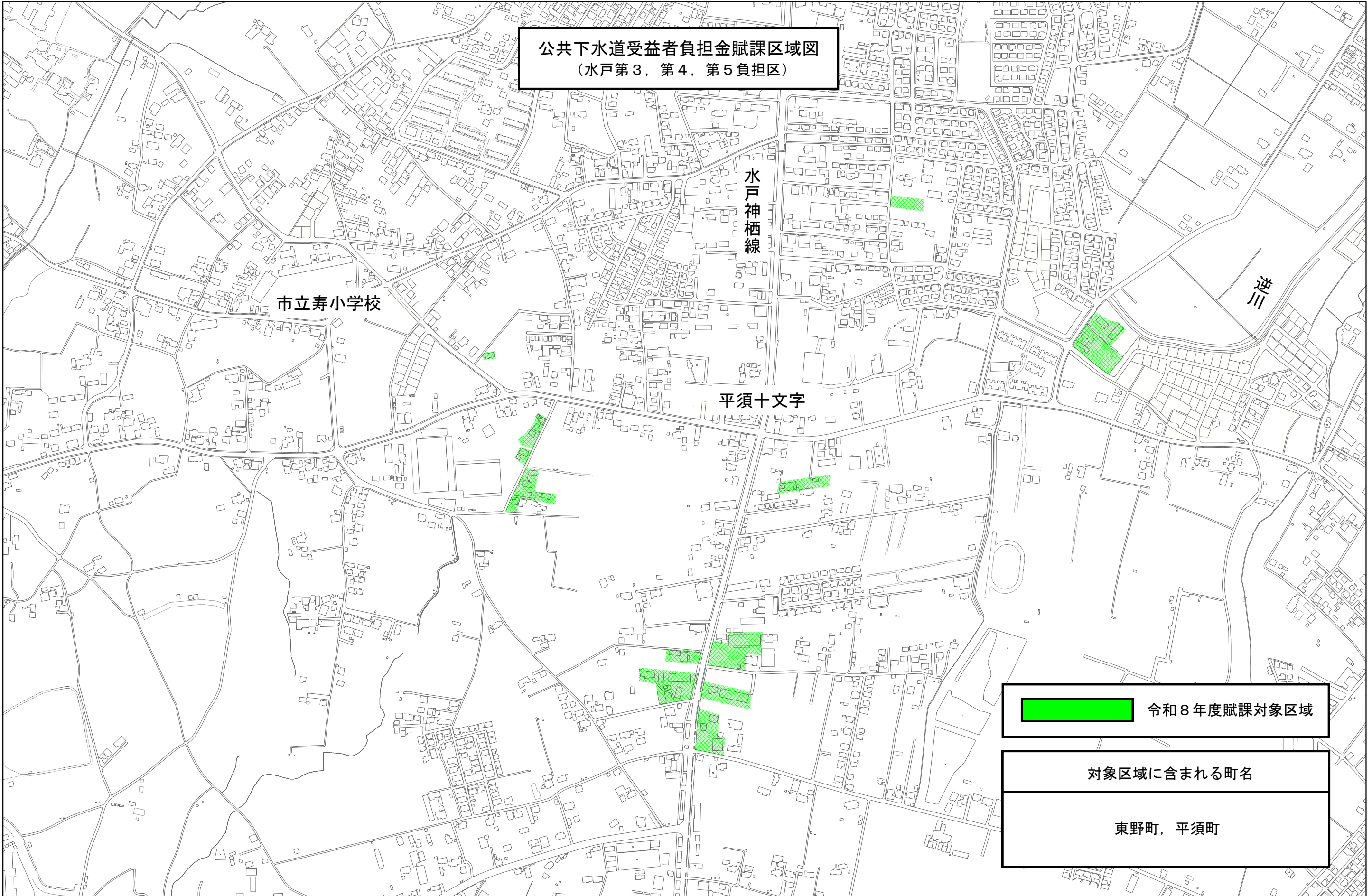





公共下水道受益者負担金賦課区域図
(水戸第3, 第4, 第5負担区)



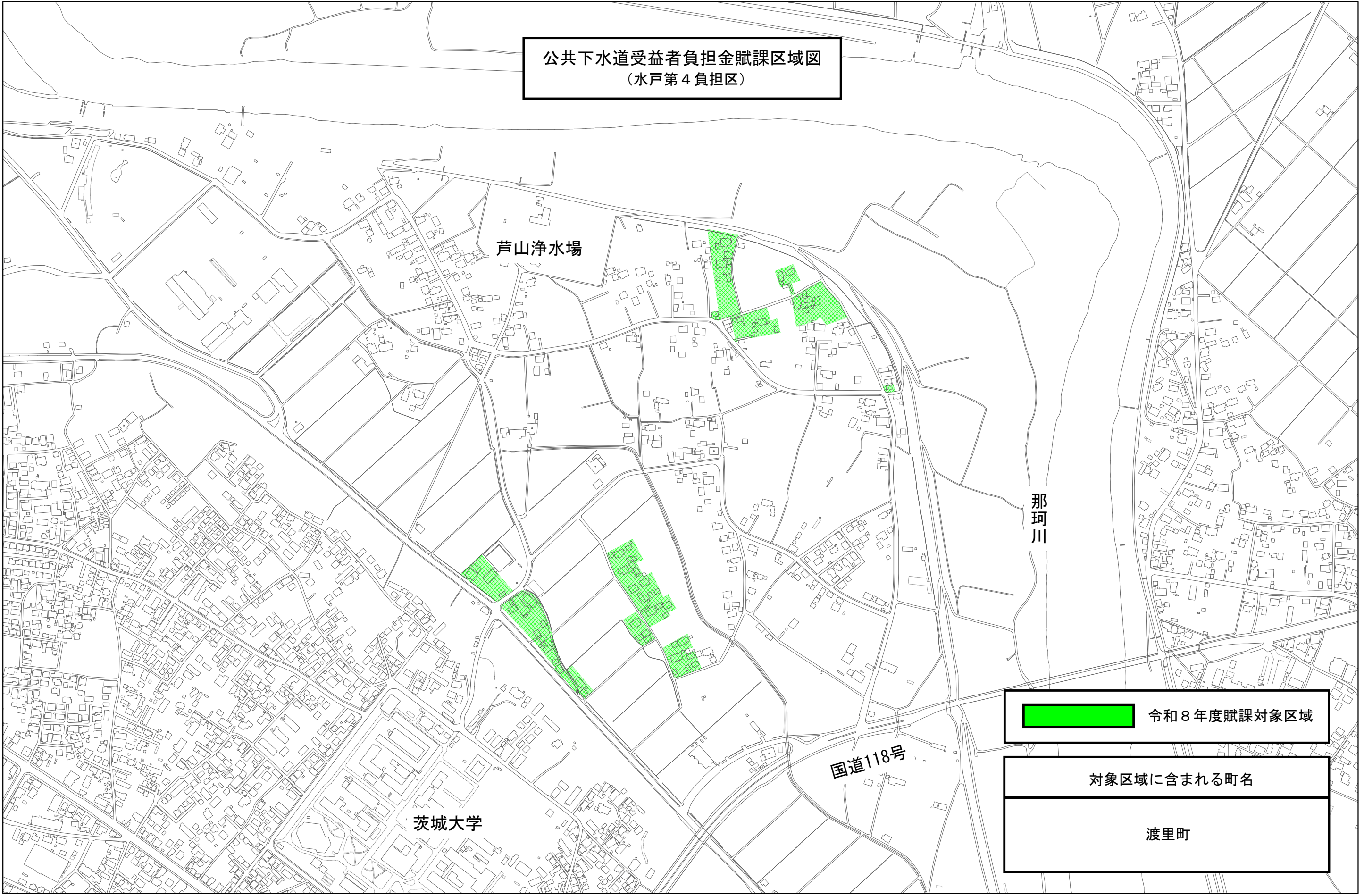
 令和8年度賦課対象区域

対象区域に含まれる町名

東野町, 平須町



公共下水道受益者負担金賦課区域図
(水戸第4負担区)



芦山浄水場

那珂川

国道118号

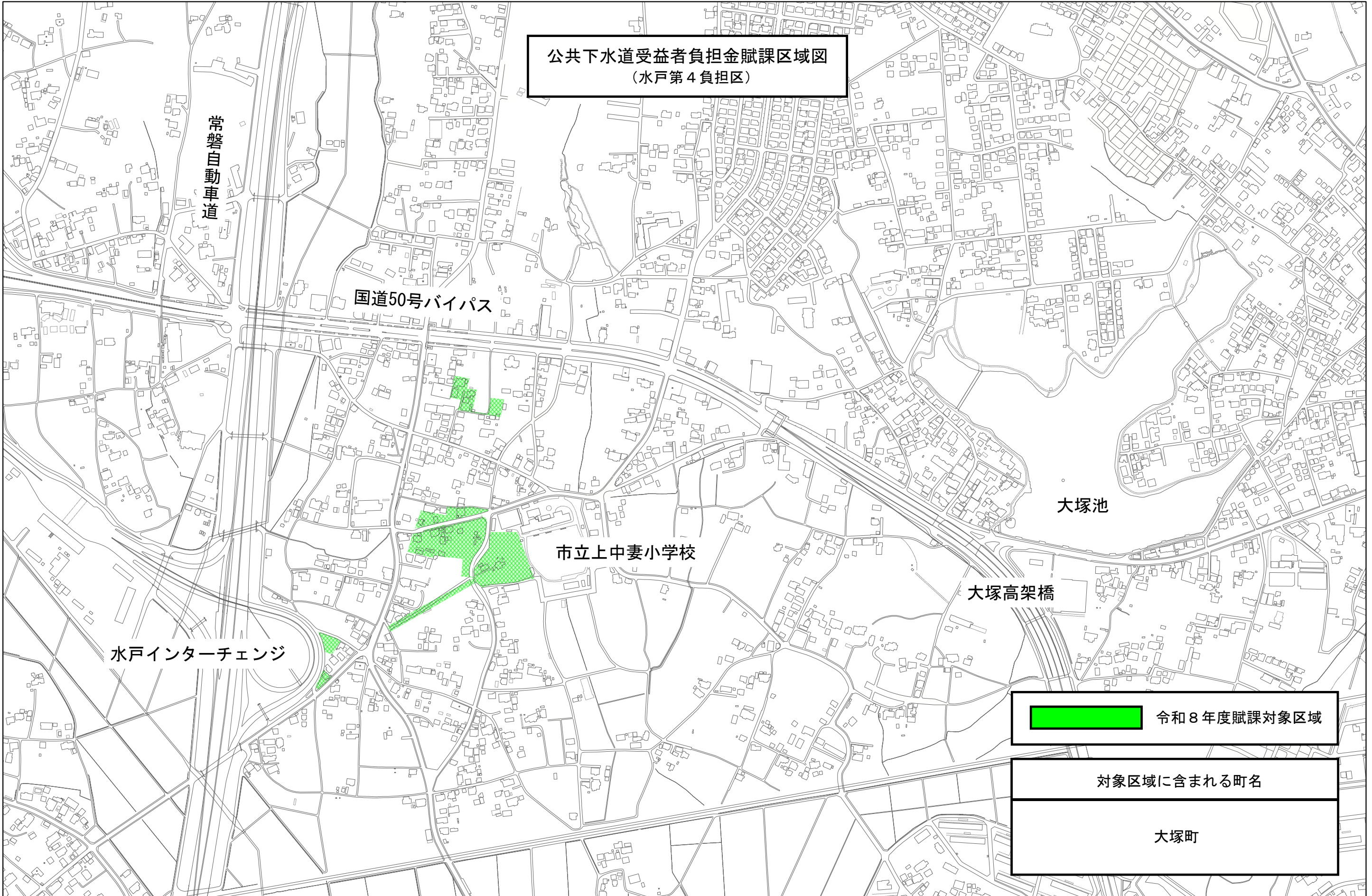
茨城大学

令和8年度賦課対象区域

対象区域に含まれる町名
渡里町



公共下水道受益者負担金賦課区域図
(水戸第4負担区)



 令和8年度賦課対象区域

対象区域に含まれる町名
大塚町




公共下水道受益者負担金賦課区域図
(水戸第4, 第5負担区)

市立一の牧保育所

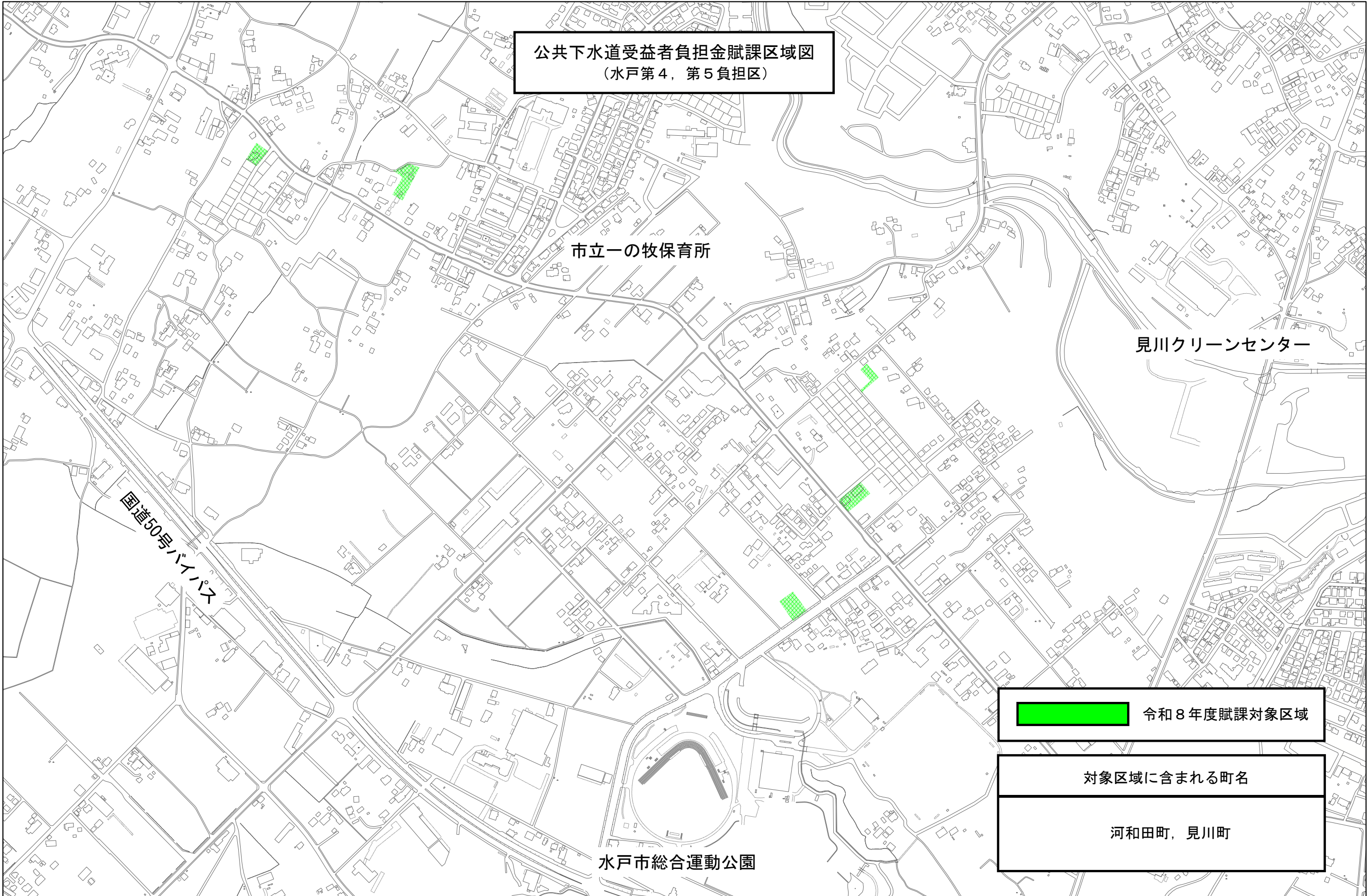
見川クリーンセンター

国道50号バイパス

水戸市総合運動公園

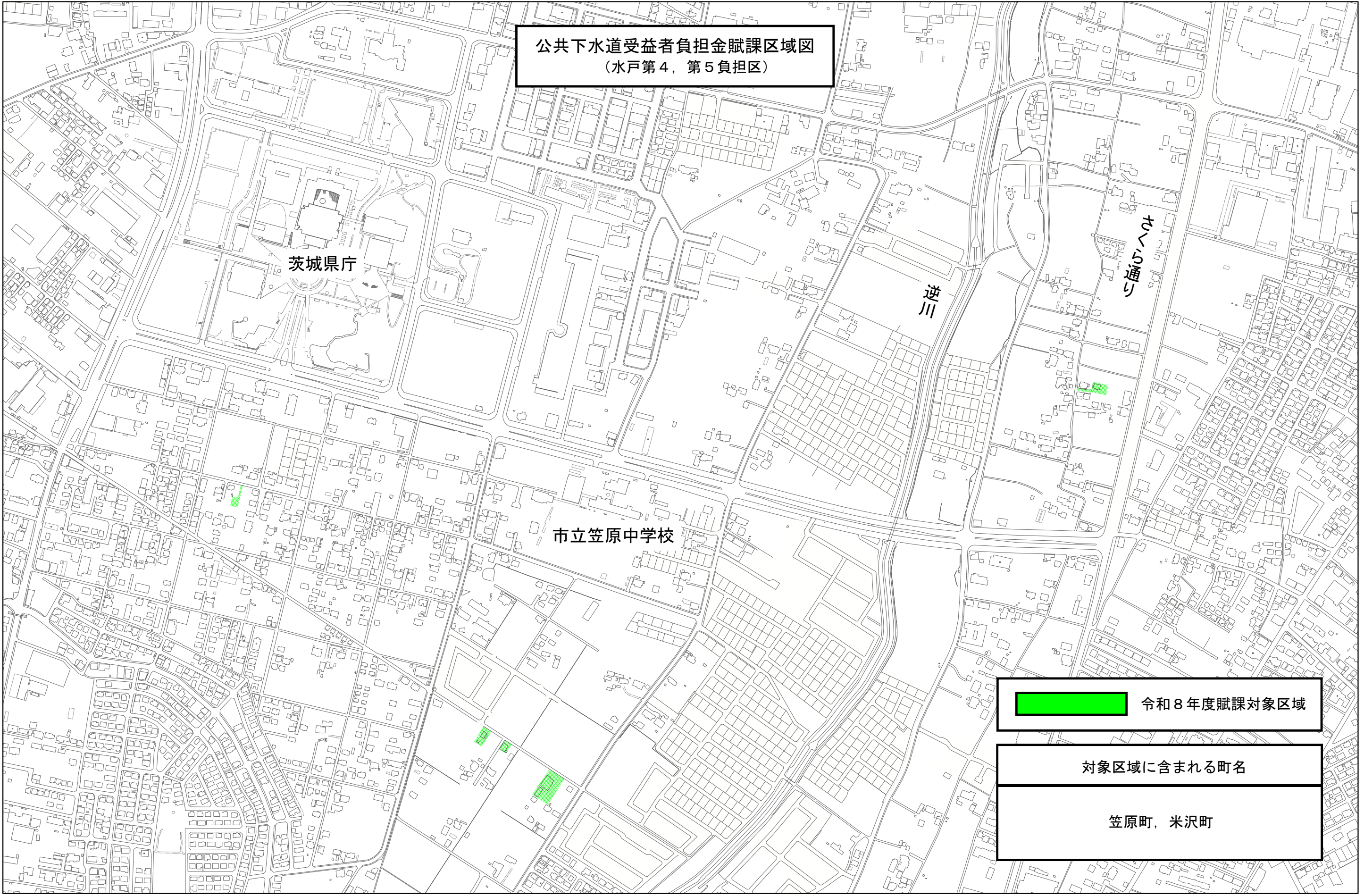
 令和8年度賦課対象区域

対象区域に含まれる町名
河和田町, 見川町





公共下水道受益者負担金賦課区域図
(水戸第4, 第5負担区)



茨城県庁

市立笠原中学校

逆川

ちんす通り

 令和8年度賦課対象区域

対象区域に含まれる町名

笠原町, 米沢町



公共下水道受益者負担金賦課区域図
(水戸第4, 第5負担区)

茨城運輸支局

水戸市

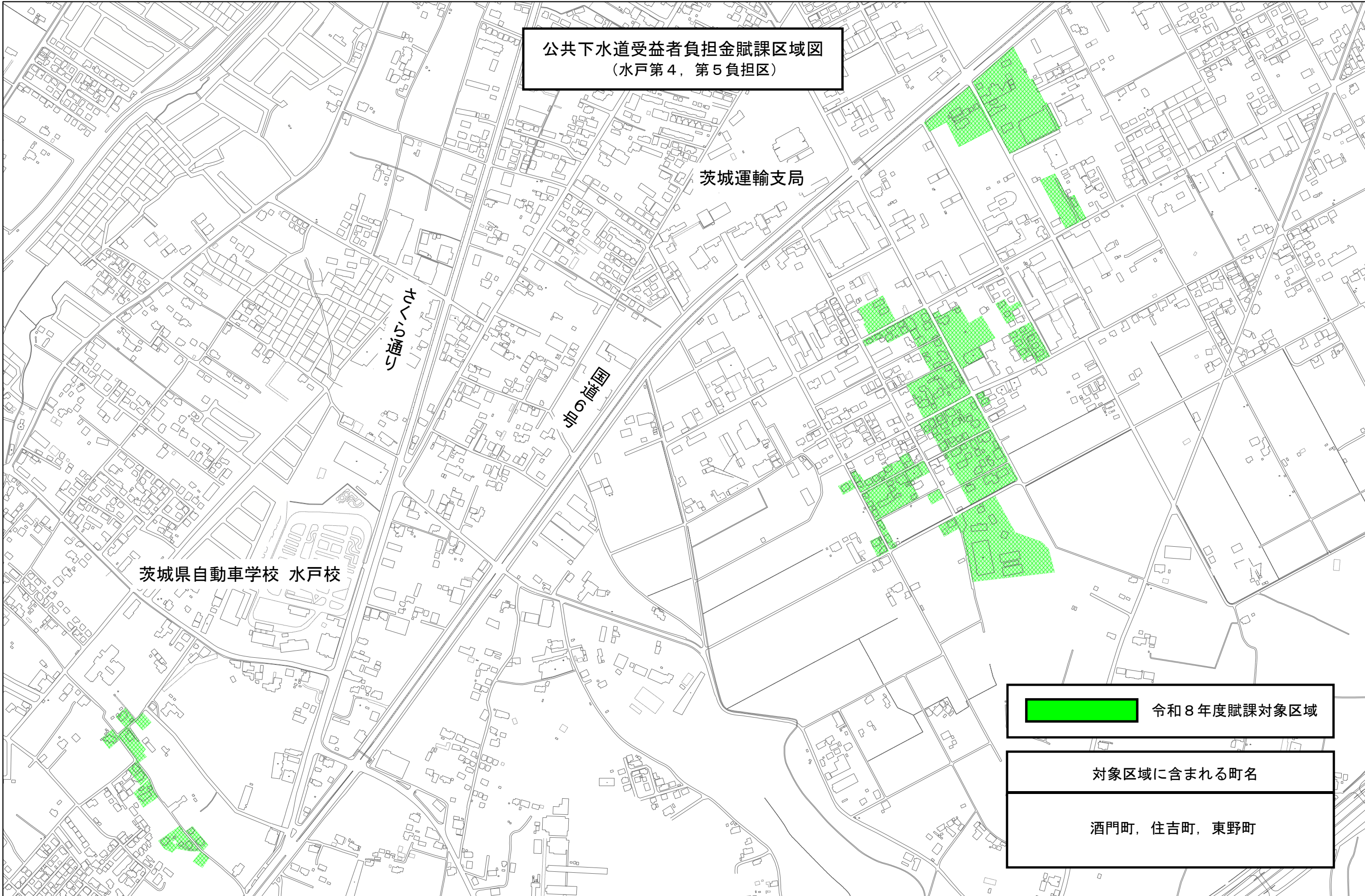
水戸市

茨城県自動車学校 水戸校

 令和8年度賦課対象区域

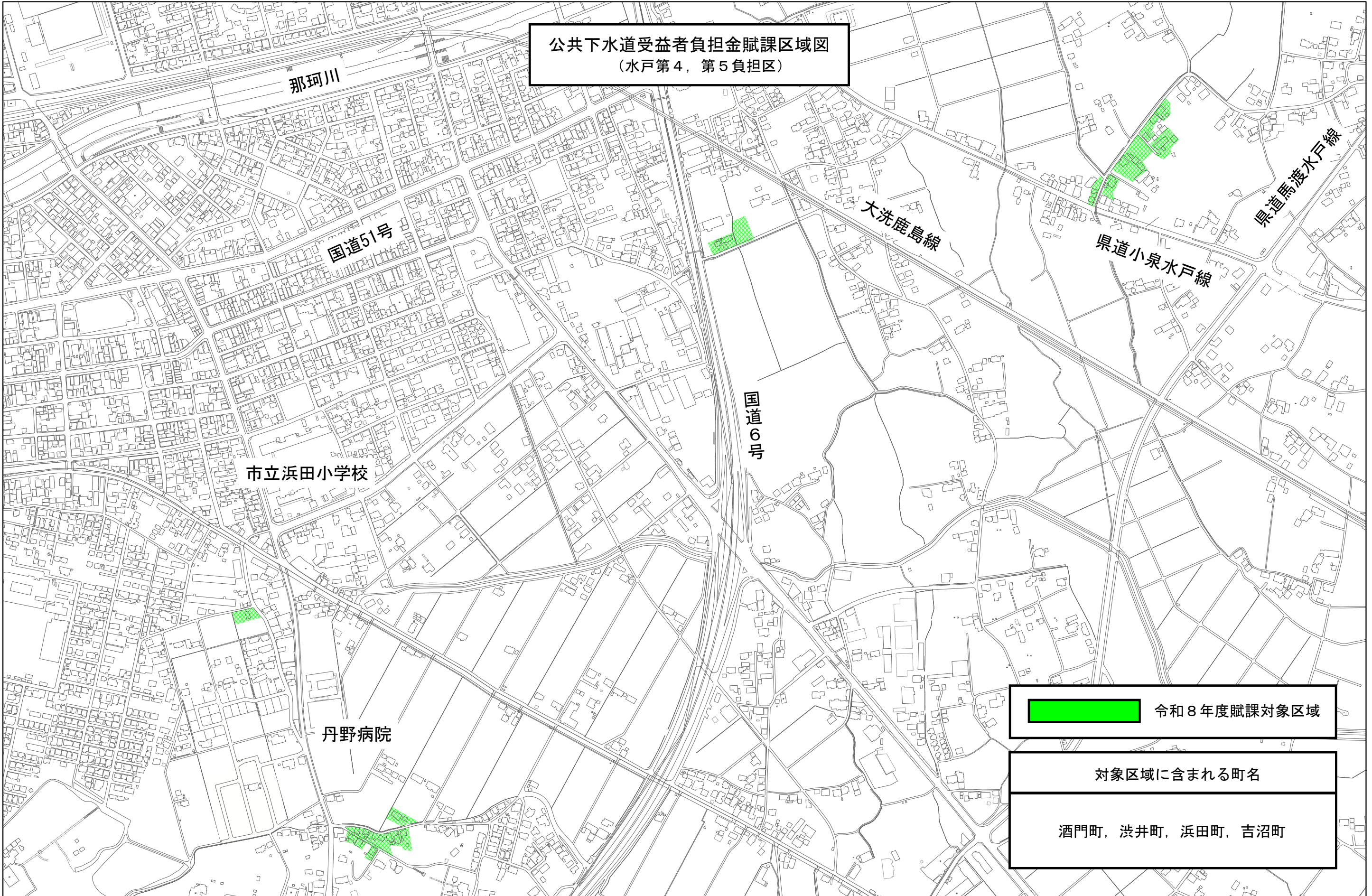
対象区域に含まれる町名

酒門町, 住吉町, 東野町





公共下水道受益者負担金賦課区域図
(水戸第4, 第5負担区)



那珂川

国道51号

市立浜田小学校


丹野病院

国道0号

大洗鹿島線

県道小泉水戸線

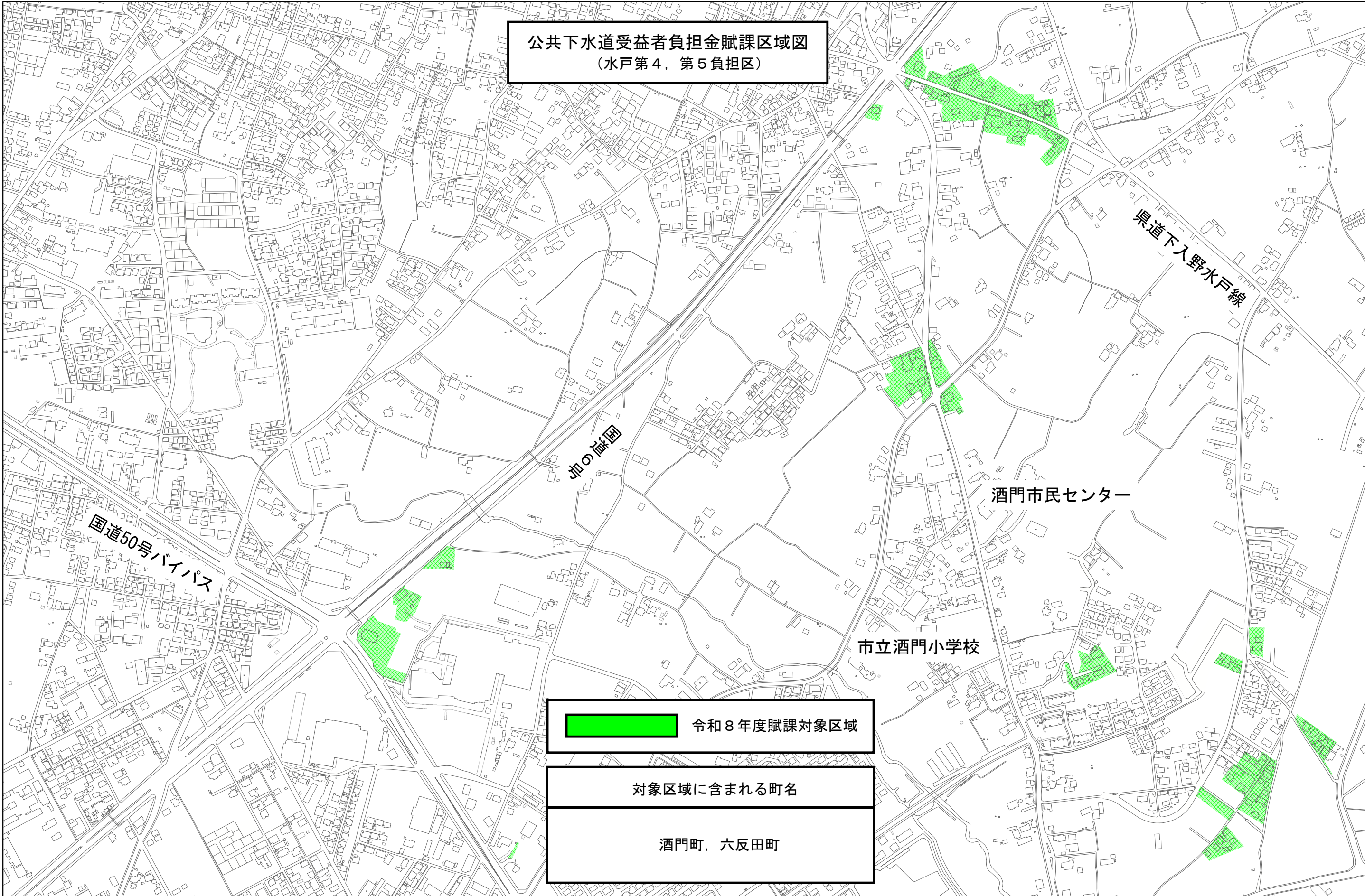
県道馬渡水戸線


 令和8年度賦課対象区域

対象区域に含まれる町名
酒門町, 渋井町, 浜田町, 吉沼町



公共下水道受益者負担金賦課区域図
(水戸第4, 第5負担区)




 令和8年度賦課対象区域

対象区域に含まれる町名
酒門町, 六反田町



公共下水道受益者負担金賦課区域図
(水戸第4, 第5負担区)



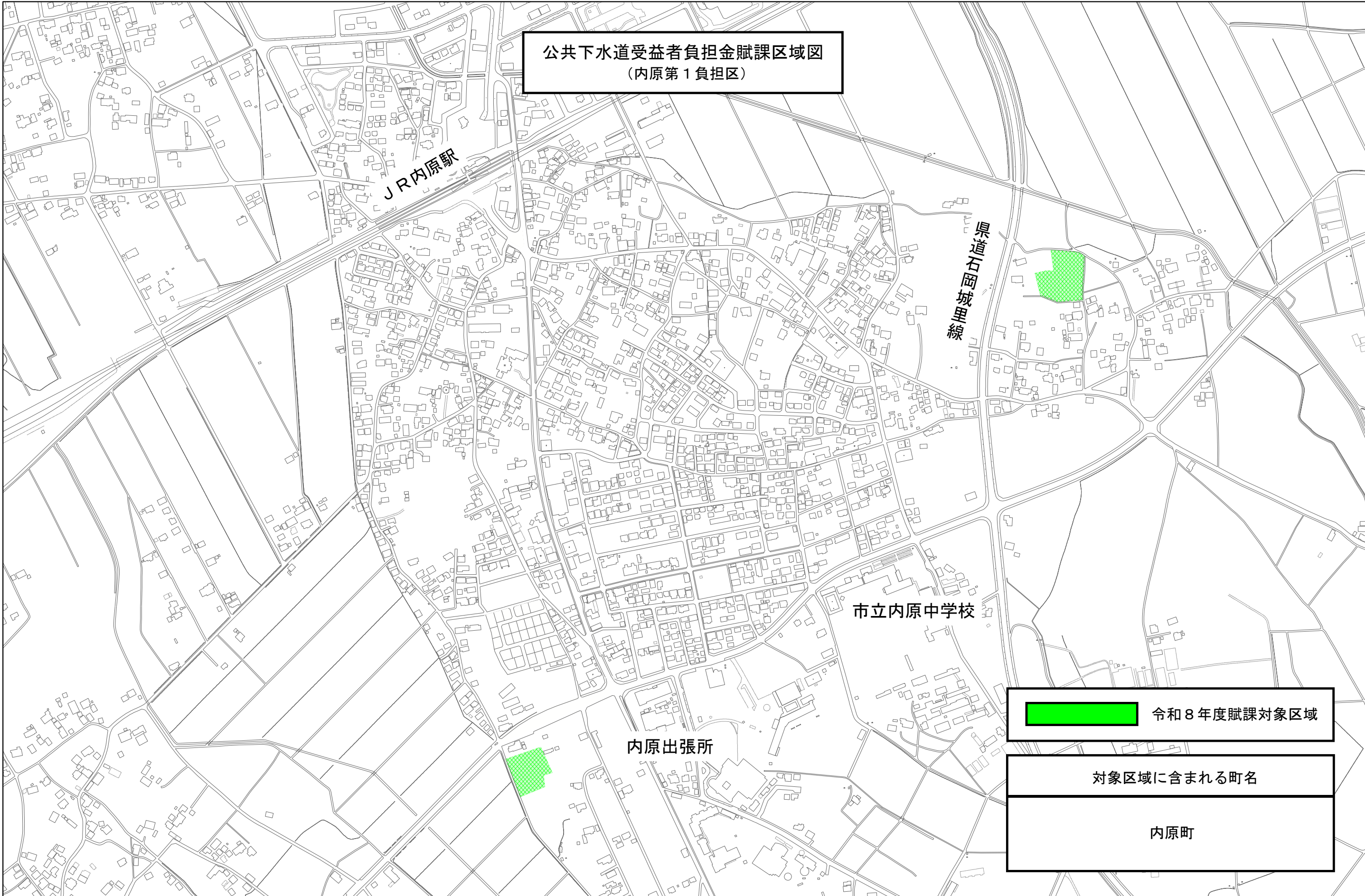
 令和8年度賦課対象区域


対象区域に含まれる町名

大塚町, 開江町, 双葉台4丁目



公共下水道受益者負担金賦課区域図
(内原第1負担区)



 令和8年度賦課対象区域

対象区域に含まれる町名

内原町