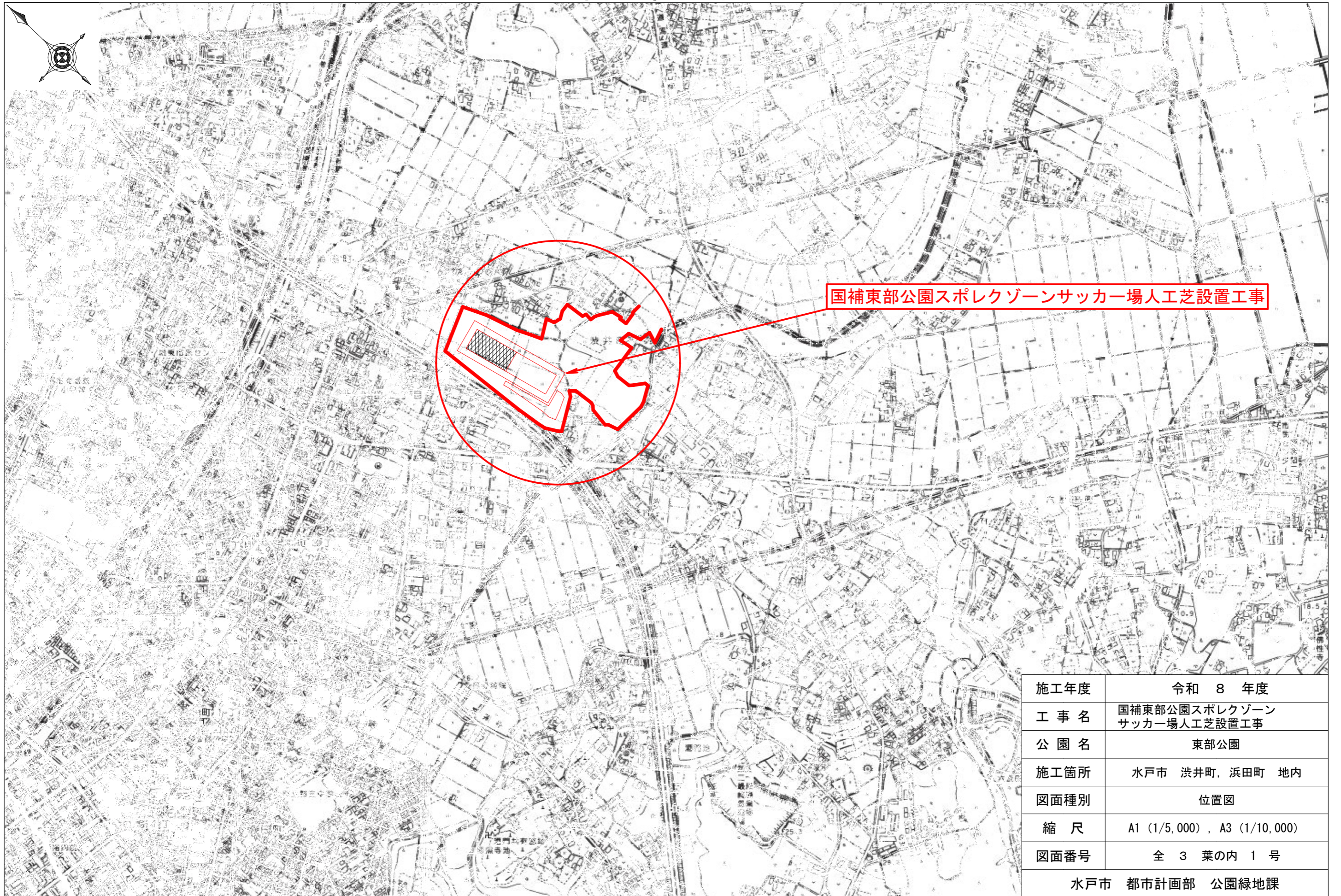
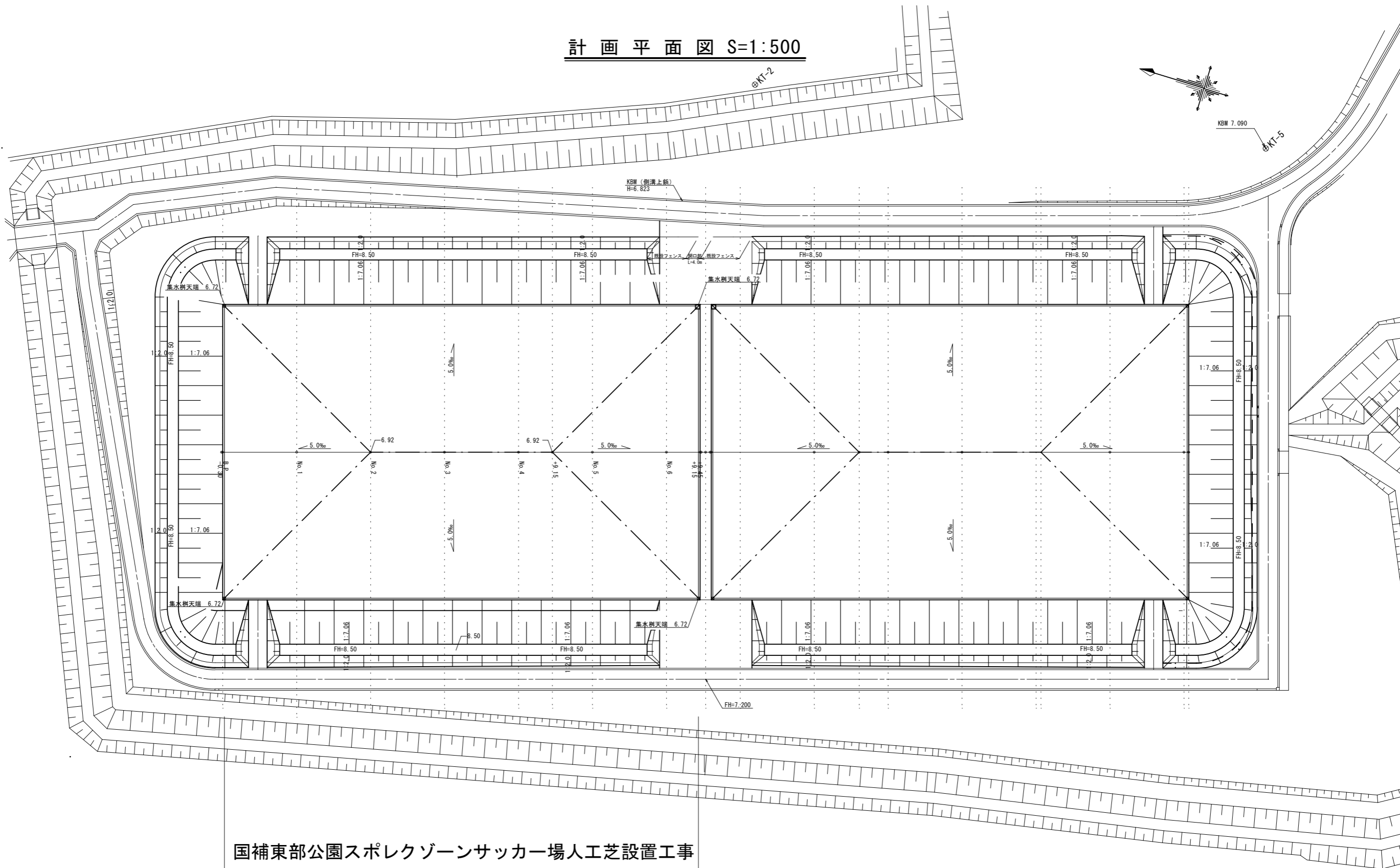


位置図



施工年度	令和 8 年度
工事名	国補東部公園スポレクゾーン サッカー場人工芝設置工事
公園名	東部公園
施工箇所	水戸市 渋井町, 浜田町 地内
図面種別	位置図
縮尺	A1 (1/5,000) , A3 (1/10,000)
図面番号	全 3 葉の内 1 号
水戸市 都市計画部 公園緑地課	

計画平面図 S=1:500



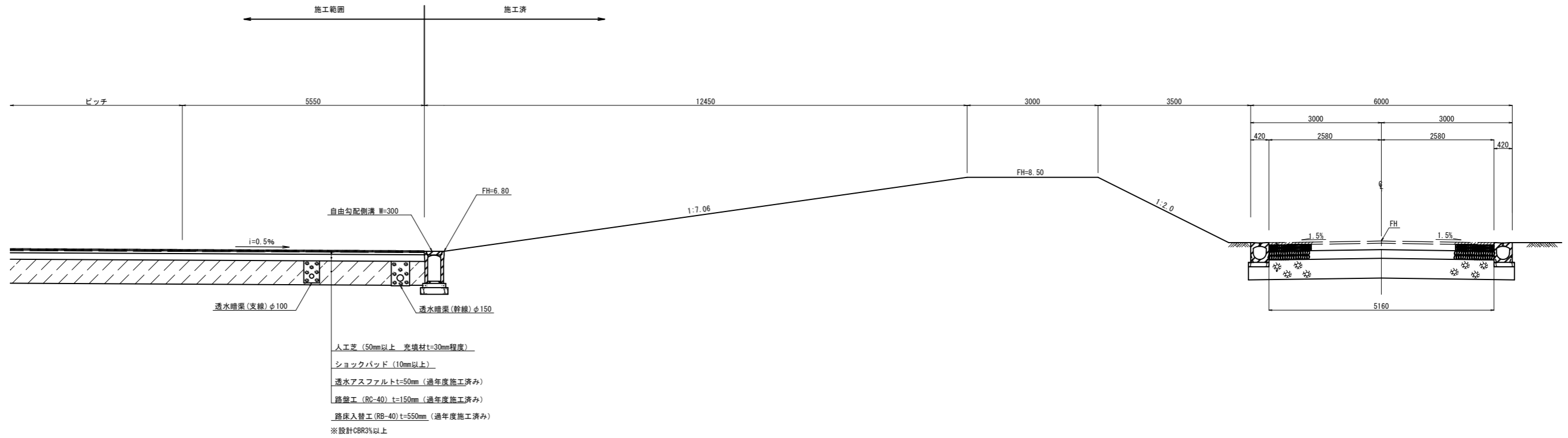
国補東部公園スポレクゾーンサッカー場人工芝設置工事

施工延長 L=128.25m 施工幅員 L=79.1m
 表層工 ロングパイル人工芝 t=55mm A=10140m²

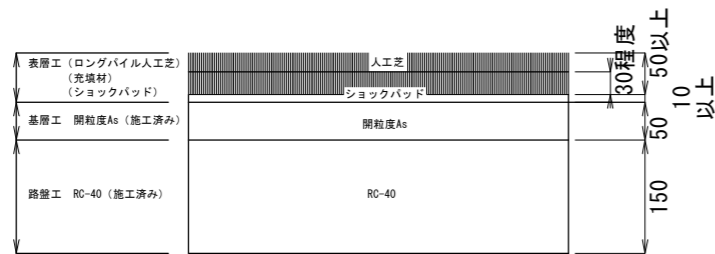
※上記基準高は人工芝仕上り高を示す。

施工年度	令和 8 年度
工事名	国補東部公園スポレクゾーン サッカー場人工芝設置工事
公園名	東部公園
工事箇所	水戸市渋井町, 浜田町地内
図面種別	計画平面図
縮尺	A1: 1/500 A3: 1/1,000
図面番号	全 3 葉の内 2 号 (/)
内容表示	~

標準断面図 S=1:50



標準断面図 S=1:5



※充填材は、特殊調整珪砂及び特殊チップからなり、30mm程度とする。
 ※特殊チップは、100%天然由来とする。
 ※ショックパッドは、10mm以上とする。

施工年度	令和 8 年度
工事名	国補東部公園スポーツゾーン サッカー場人工芝設置工事
公園名	東部公園
工事箇所	水戸市渋井町、浜田町地内
図面種別	標準断面図
縮尺	A1: 1/50 A3: 1/100
図面番号	全 3 葉の内 3 号 (/)
内容表示	~