

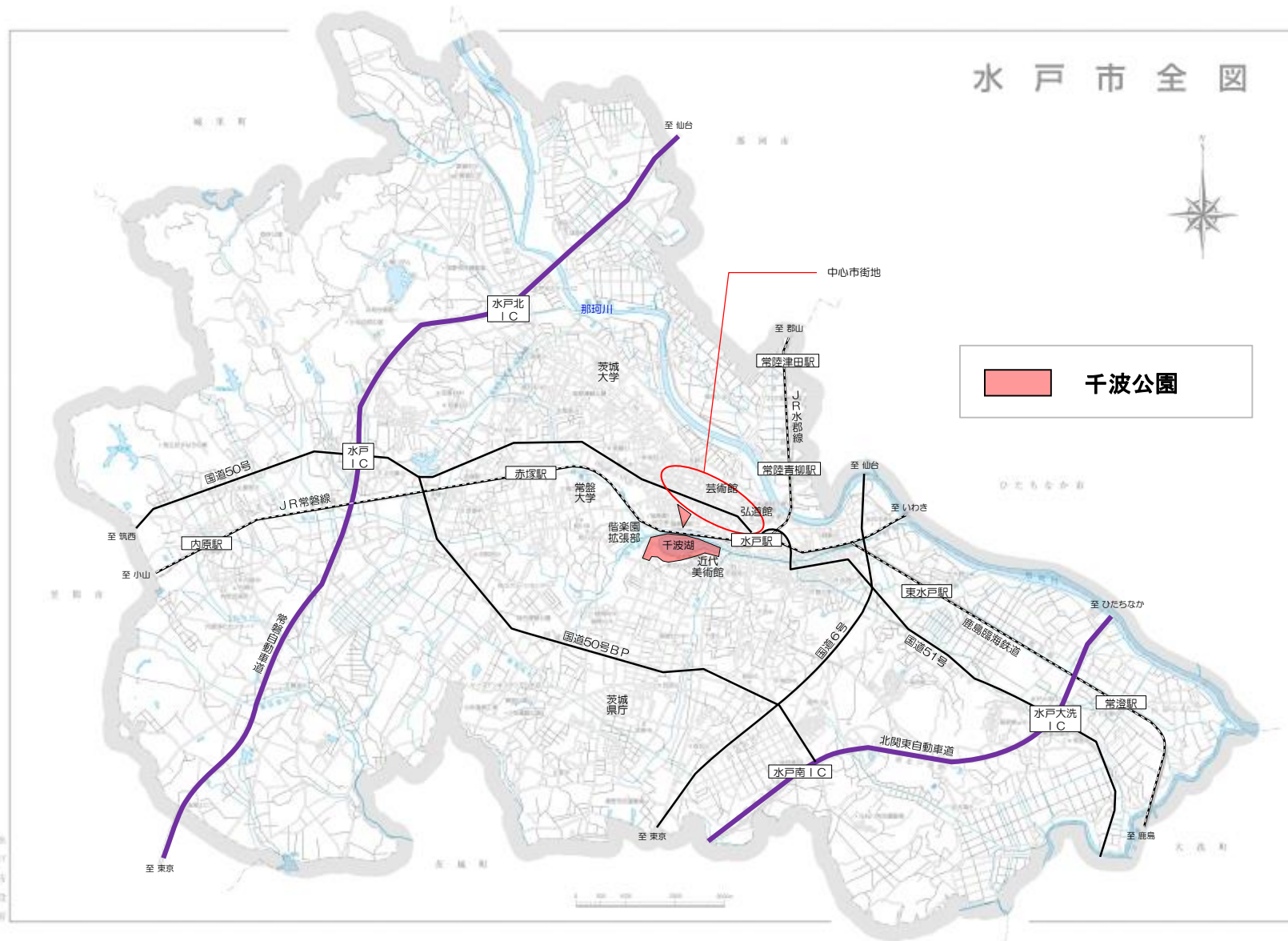
千波公園の概要

水戸市



● 千波公園の概要 1 (千波公園の位置)

千波公園は水戸市のほぼ中央に広さ約72ヘクタールにわたって位置しており、中心市街地や水戸駅からのアクセスも良好です。



千波公園の概要2（千波公園諸元）

千波公園は水戸市の**中心市街地に隣接**しており、本市の特徴である水と緑を象徴する**シンボル空間**となっております

千波公園全景

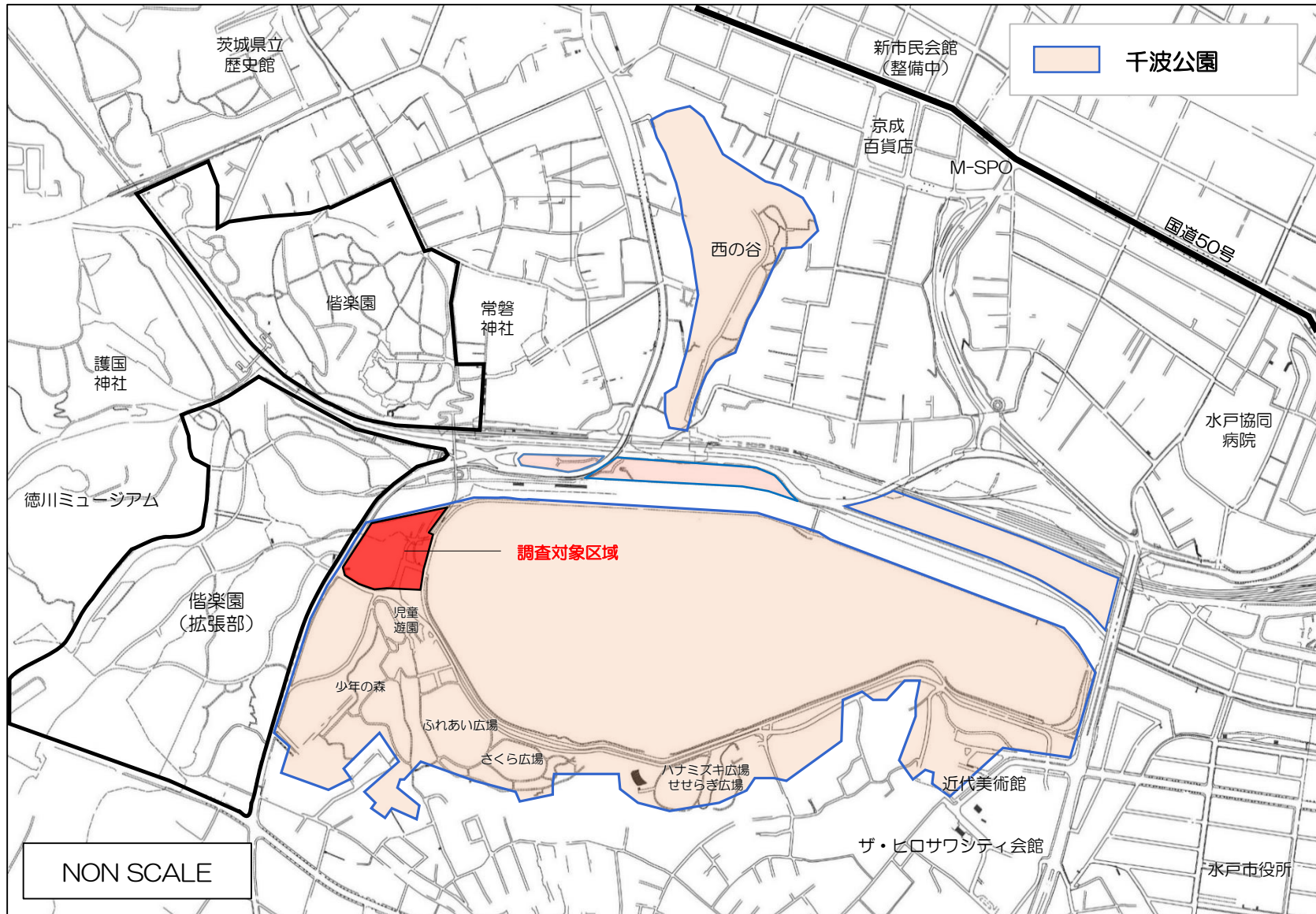


千波公園諸元

開設面積	約72ha	うち市 約66ha うち県 約6ha
開設年月日	昭和40年4月1日	
千波湖湖面面積	約33ha	
貯水量	約365,000m ³	
平均水深	約1m	

千波公園の概要3（千波公園及び周辺のランドマーク）

千波公園は日本三名園偕楽園に隣接しており、**歴史・自然などの特色を合わせ持った公園区域**を形成しております。また、偕楽園には梅まつり期間中**50万人以上**の観光客が訪れます。



千波公園の概要4 (本公園の主要な施設・広場)

黄門像広場

偕楽園からの来園者が最初に通る広場。ふれあい広場同様、イベントでの利用が多い。



親水デッキ

湖面にせり出した親水デッキ。



園路(ジョギングコース)

1周3キロジャストのジョギングコース。昼夜を問わず市民ランナーが多く利用している。



北側エントランスゾーン

前面の都市計画道路が整備中。交通利便性の向上が見込まれる。



少年の森

複数の大型遊具が設置されており、家族連れに人気のスポット。



ふれあい広場・さくら広場

音楽イベントや環境学習会、植木まつりなど多様な使われ方をしているエリア。



せせらぎ広場・ハナミズキ広場

暑い時期にはせせらぎで遊ぶ親子で賑わいを見せる。



消防学校跡地周辺

現在は駐車場として利用されている。高台からの見晴らしがよい。




千波公園の概要5（イベントでの利用状況の一例）

川床カフェ



千波湖上に栈敷を設置し、飲食を楽しむイベントが開催されています。



水戸黄門漫遊マラソン

千波湖の園路は水戸黄門漫遊マラソンのコース（日本陸上競技連盟公認・国際陸上競技連盟認証コース）となっています。



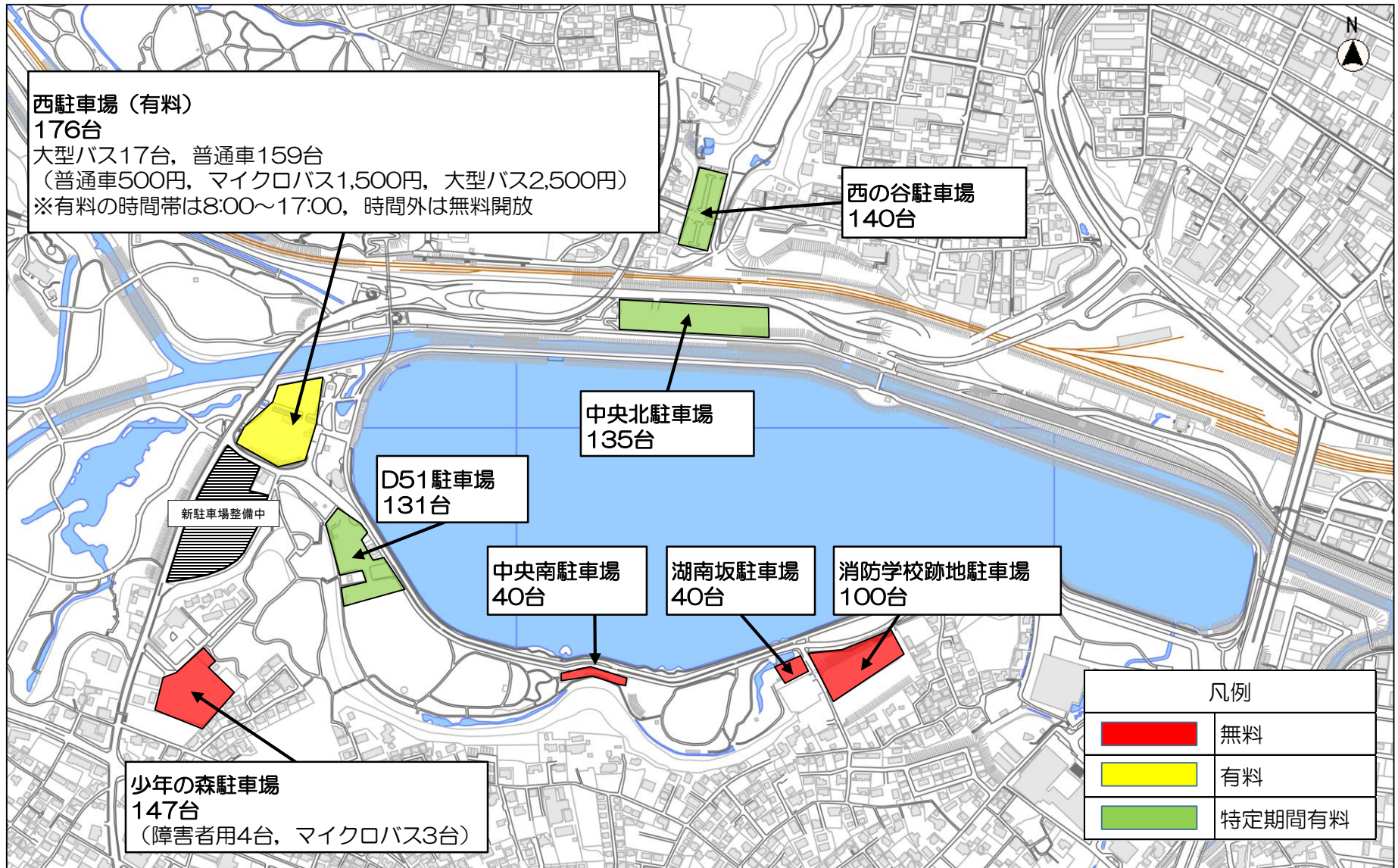
肉メシバトル・親水デッキでの音楽イベント

飲食系のイベントや音楽イベントなどが開催されています。



千波公園の概要6（周辺の駐車場状況）

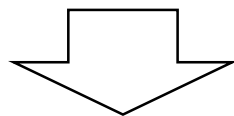
千波公園内には有料，無料を合わせて約900台分の駐車場があります。無料駐車場の一部は、梅まつり開催期間中（2月～3月：特定期間）有料となります。



調査目的1 多様化するニーズへの対応

調査目的2 民間との連携を加速

調査目的3 千波公園の更なる魅力向上

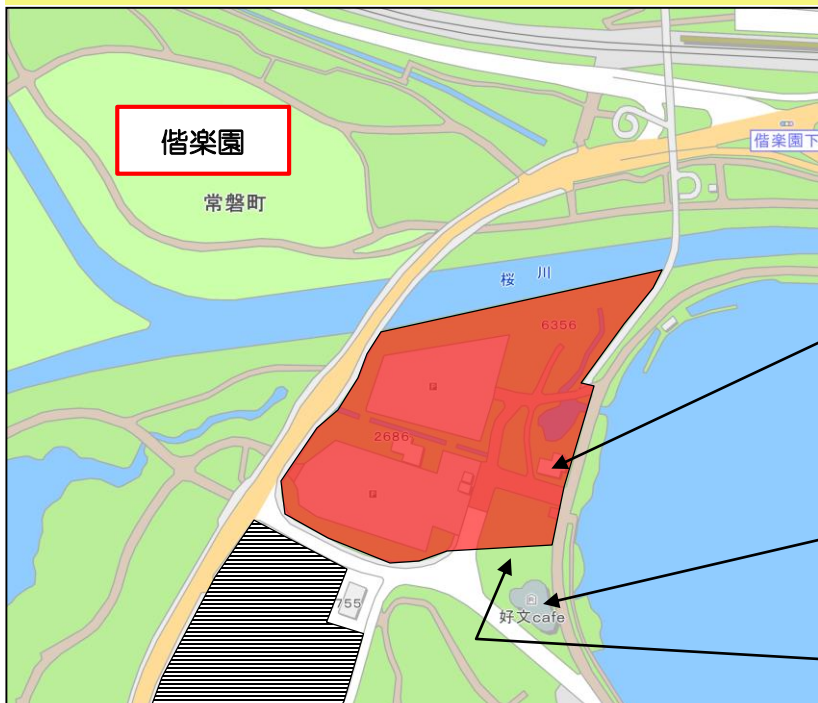


本調査は、民間事業者等の皆様との対話を通じて、千波公園整備事業への参入条件や市場性等を確認し、今後の官民連携による魅力向上に向けた事業者の公募を活かすことを目的としております。

千波公園の概要8（エリア紹介：黄門像広場周辺地区）

● 黄門像広場周辺地区

千波湖・偕楽園本園に隣接する好立地です。
偕楽園の借景として相応しい姿が求められます。




好文茶屋



好文Cafe



新駐車場（整備中）



黄門像広場でのイベント