



	浸水実績箇所
	指定避難所
	防災用品(土のう)備蓄場所
	アンダーパス(下越道路)
	消防署

指定避難所一覧

No.	名称	電話番号	No.	名称	電話番号
2	五軒小学校	224-2900	41	第五中学校	251-1414
3	新莊小学校	221-4659	42	見川中学校	241-2309
6	常盤小学校	224-2272	43	双葉台中学校	253-1861
11	渡里小学校	221-6291	45	石川中学校	254-1700
14	石川小学校	251-1519	52	渡里市民センター	221-3873
19	見川小学校	241-1423	56	見和市民センター	253-1273
21	梅が丘小学校	253-0098	57	双葉台市民センター	251-3991
22	双葉台小学校	253-1862	58	常盤市民センター	233-7005
26	堀原小学校	251-3133	60	石川市民センター	252-2989
34	第一中学校	224-2424	65	新莊市民センター	221-7851
40	赤塚中学校	251-9435	70	見川市民センター	243-6733
			74	堀原市民センター	252-2750



※このマップは、平成17年度から水戸市に通報があった内水はん濫による浸水情報をもとに作成しています。
 ※このマップに記載された箇所以外でも浸水被害が発生するおそれがあります。日頃からハザードマップなどを参考に避難経路や避難所を確認し、状況に応じて早めの避難ができるよう備えておきましょう。

水戸市浸水実績箇所図 6