

土砂災害に備えて

ハザードマップで、土砂災害警戒区域・特別警戒区域や避難経路・避難所等を確認しておきましょう。

災害情報は FMばるるん76.2MHz

土砂災害

大雨や長雨のときには、がけ崩れが発生するおそれがあります。

土砂災害防止法

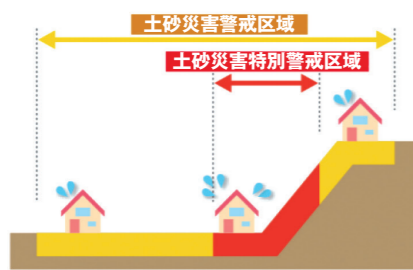
土砂災害防止法は、土砂災害（がけ崩れ）から国民の生命・身体を守るための法律です。がけ崩れのおそれがある区域を明らかにし、危険の周知、避難体制の整備、住宅などの建築制限などを推進しています。

水戸市で想定される土砂災害



土砂災害は、地形により、急傾斜地の崩壊、土石流、地すべりの3つに分類されます。水戸市では、急傾斜地の崩壊のおそれがある土砂災害警戒区域・特別警戒区域が52か所指定されています。急傾斜地の崩壊は、影響範囲が狭いが、突然起こることやスピードが速いことが特徴です。

土砂災害警戒区域・特別警戒区域とは



土砂災害警戒区域
がけ崩れがおきた場合に、建物に破損が生じ、市民の皆さんに危害を及ぼすおそれのある区域

土砂災害特別警戒区域
がけ崩れがおきた場合に、建物に破損が生じ、市民の皆さんに著しい危害を及ぼすおそれのある区域


土砂災害警戒区域・特別警戒区域の詳細図は、区域の箇所名・箇所番号を参考に茨城県のホームページから水戸市の「土砂災害警戒区域指定箇所」を確認するか、右下記の担当までお問い合わせください。

避難するタイミング

がけの様子がおかしい!

がけ崩れの前兆現象に気付いたときは、隣近所に声をかけ安全な場所に避難しましょう。あわせて、市に通報してください。

■がけ崩れの前兆現象

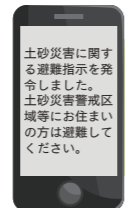


大雨が降ったとき

バケツをひっくり返したような激しい雨が降ったときは、避難指示が発令されていなくても不安を感じたら自らの判断で自主避難を始めましょう。
※避難が困難な場合は、がけから離れた部屋や2階などに移動しましょう。

市から避難指示が発令されたとき

市では、雨の状況や時間帯などを考慮し、避難を呼びかけます。

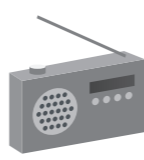


緊急速報メール

避難時の心得

①正確な情報収集と早めの避難

テレビ、ラジオ、市ホームページなどで正確な情報を入手し、豪雨や深夜になる前に早めの避難を心がけましょう。




②みんなで協力して避難

高齢者、障害者などの方は、早めの避難が必要です。地域でも声をかけ合い、避難しましょう。



③家の中の安全な場所へ

避難所に避難することが困難な場合は、がけから離れた部屋や2階などに移動しましょう。



④非常持ち出し品の事前準備を

最低限の生活用品などをまとめて、持ち出しやすい場所に備えておきましょう。

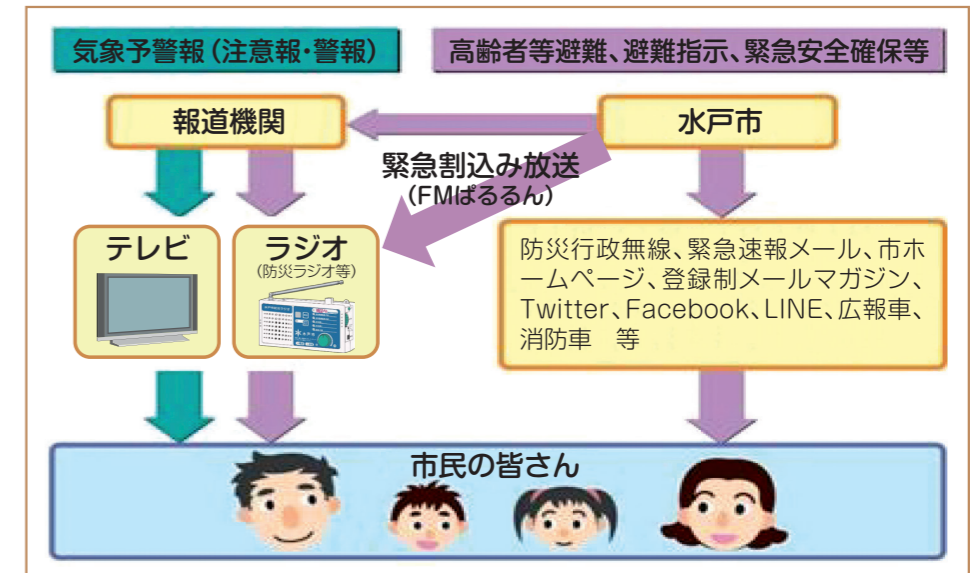


避難情報と行動

	避難情報	発令時の状況	とるべき避難行動
高	緊急安全確保 〔警戒レベル5〕	●既に災害が発生しているか、又は災害が切迫している状況	●命を守るための最善の行動をしてください。 ●建物内のがけから離れた部屋や近隣の強固な建物への移動など、直ちに身の安全を確保してください。
中	避難指示 〔警戒レベル4〕	●土砂災害警戒情報の発表や前兆現象の発生などにより、災害発生のおそれが高まった状況で、避難行動を開始しなければならない段階	●避難所など安全な場所へ避難してください。 ※避難場所への避難が危険と自ら判断する場合には、建物内のがけから離れた部屋や近隣の強固な建物への移動など、直ちに身の安全を確保してください。
低	高齢者等避難 〔警戒レベル3〕	●災害発生のおそれがある状況で、高齢者等、特に避難に時間を要する方が避難を開始しなければならない段階	●高齢者等の要配慮者とその避難を支援する方は避難を開始しましょう。 ●その他の方も必要に応じて、出勤等の外出を控えるなど、普段の行動を見合わせ始めたり、避難の準備をしたり、危険を感じた場合は自主的に避難しましょう。

情報の伝達経路

気象注意報・警報と、高齢者等避難・避難指示・緊急安全確保は、図のような経路で市民の皆さんに伝達されます。



防災情報の入手方法

水戸市メールマガジン（防災メール）

防災アプリ
「Yahoo!防災速報」
<https://www.city.mito.lg.jp/000027/000029/p020445.html>

各種SNS
（X (旧Twitter)・Facebook・LINE）

X (旧Twitter) @kouhou_mito
https://twitter.com/kouhou_mito

Facebook @mimika310
<https://www.facebook.com/mimika310>

LINE @mitocity
<https://line.me/R/ti/p/%40mitocity>

雨が強くなってきたら、土砂災害警戒情報などを入手しましょう

土砂災害警戒情報

大雨による土砂災害発生の危険性が高まったときに、茨城県と水戸地方気象台が共同で発表する気象情報です。

テレビ・ラジオの他に土砂災害警戒情報は茨城県 土砂災害警戒情報のホームページでも確認できます。
<https://www.dosya.kasen.pref.ibaraki.jp/dosya/>

お住まいの地域の土砂災害発生危険度がわかります



雨が降り止んでからも…土砂災害のおそれがあります。

お問合せ先 水戸市役所 防災・危機管理課 建設計画課

〒310-8610 茨城県水戸市中央1-4-1
TEL 029-224-1111 (代表)
<http://www.city.mito.lg.jp>